

Управление Федеральной службы государственной регистрации, кадастра и картографии по Белгородской области

(полное наименование органа регистрации прав)

Раздел 1

Выписка из Единого государственного реестра недвижимости об основных характеристиках и зарегистрированных правах на объект недвижимости
Сведения об основных характеристиках объекта недвижимости

В Единый государственный реестр недвижимости внесены следующие сведения:

Задание	
<small>(код объекта недвижимости)</small>	
Лист № / Раздела <u>1</u>	Всего листов раздела <u>1</u> /
Всего разделов: <u>3</u>	
Всего листов выписки: <u>5</u>	
22.03.2019	
Кадастровый номер:	31:23:0101001:4673
Номер кадастрового квартала:	31:23:0204017
Дата присвоения кадастрового номера:	27.06.2012
Ранее присвоенный государственный учетный номер:	Инвентарный номер: 004035, Условный номер: 31:23:00 00 000:0000-004035-00/001:1001/A
Адрес:	Белгородская область, г. Алексеевка, ул. Республиканская, д. 66
Площадь, м²:	3133,5
Назначение:	Нежилое здание
Наименование:	Здание детского сада
Количество этажей, в том числе подземных этажей:	3, в том числе подземных 1
Год ввода в эксплуатацию по завершении строительства:	данные отсутствуют
Год завершения строительства:	1984
Кадастровая стоимость, руб.:	45798264,62
Кадастровые номера иных объектов недвижимости, в пределах которых расположен объект недвижимости:	31:23:0204012:3
Кадастровые номера помещений, машино-мест, расположенных в здании или сооружении:	данные отсутствуют
Виды разрешенного использования:	данные отсутствуют
Статус записи об объекте недвижимости:	Сведения об объекте недвижимости имеют статус "актуальные, ранее учтенные"
Особые отметки:	данные отсутствуют
Получатель выписки:	муниципальное бюджетное дошкольное образовательное учреждение "Детский сад комбинированного вида № 17" Алексеевского городского округа
Государственный регистратор	Е.В. Чубарых
<small>(подпись государственного регистратора)</small>	<small>(подпись, фамилия)</small>

М.П.



Выписка из Единого государственного реестра недвижимости об основных характеристиках и зарегистрированных правах на объект недвижимости
Сведения о зарегистрированных правах

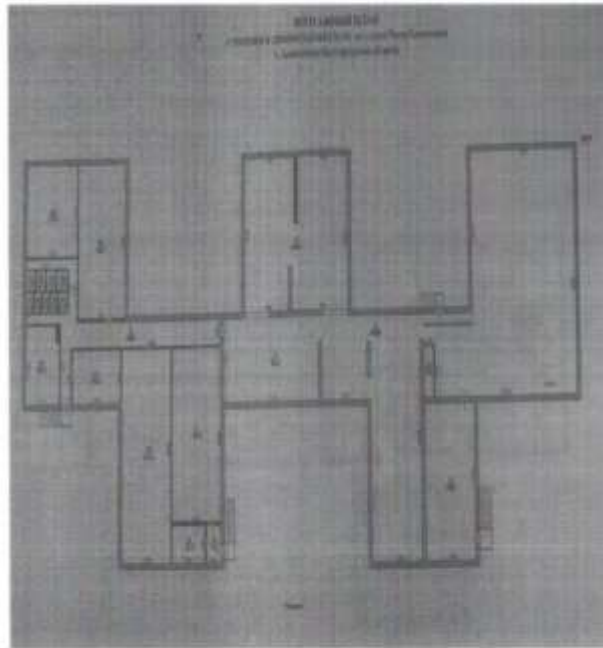
Заголовок	
<small>Объект недвижимости</small>	
Лист № <u>2</u> Раздела <u>2</u>	Всего листов раздела <u>2</u> : <u>1</u>
Всего разделов: <u>3</u>	Всего листов выписки: <u>5</u>
22.03.2019	
Кадастровый номер: <u>31:23:0101001:4673</u>	
1. Правообладатель (правообладатели):	1.1. муниципальное бюджетное дошкольное образовательное учреждение "Детский сад комбинированного вида № 17" Алексеевского городского округа. ИНН 3122008394. ОГРН 1033106502175.
2. Вид, номер и дата государственной регистрации права:	2.1. оперативное управление, 31-31-21/004/2011-462, 06.04.2011 г.
3. Документы-основания:	3.1. Распоряжение председателя комитета по управлению муниципальной собственностью и жилищно - коммунальному хозяйству администрации муниципального района "Алексеевский район и город Алексеевка" Белгородской области №128 от 29.05.2007 г.; Договор о передаче муниципального имущества в оперативное управление от 29.05.2007 г.; Акт приема - передачи муниципального имущества в оперативное управление от 29.05.2007 г.; Дополнительное соглашение о внесении изменений в договор от 29.05.2007 года о передаче муниципального имущества в оперативное управление от 18.01.2011 г.; Распоряжение Администрации муниципального района "Алексеевский район и город Алексеевка" Белгородской области №25-р от 18.01.2011 г.
4. Ограничение прав и обременение объекта недвижимости:	не зарегистрировано
5. Сведения о наличии решения об изъятии объекта недвижимости для государственных и муниципальных нужд:	данные отсутствуют
6. Сведения об осуществлении государственной регистрации прав без необходимого в силу закона согласия третьего лица, органа:	данные отсутствуют
Государственный регистратор	Е.В. Чубарых



Выписка из Единого государственного реестра недвижимости об основных характеристиках и зарегистрированных правах на объект недвижимости
Описание местоположения объекта недвижимости

Данные			
<small>Объект недвижимости</small>			
Лист № / Раздела 4	Всего листов раздела 4: 5	Всего разделов: 3	Всего листов выписки: 5
Дата: 22.03.2019		Кадастровый номер: 31:23:0101001:4673	

Схема расположения объекта недвижимого имущества на земельном(ых) участке(ах):



Масштаб 1: данные отсутствуют

Государственный регистратор

Область государственной деятельности



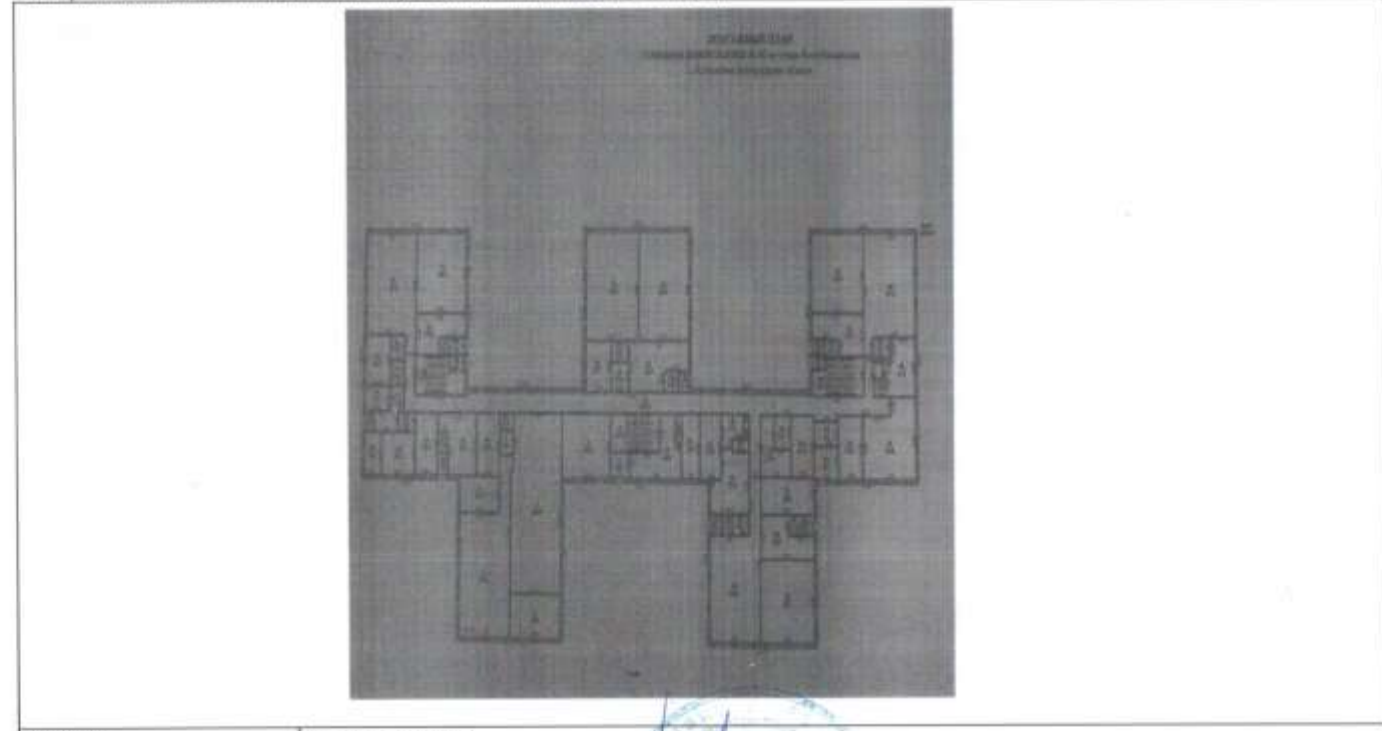
Е.В. Чубарых

Подпись, Фамилия


Выписка из Единого государственного реестра недвижимости об основных характеристиках и зарегистрированных правах на объект недвижимости
Описание местоположения объекта недвижимости

Зашито			
<small>(код объекта недвижимости)</small>			
Лист № <u>2</u> Раздела <u>4</u>	Всего листов раздела <u>4</u> : <u>3</u>	Всего разделов: <u>3</u>	Всего листов выписки: <u>5</u>
22.03.2019			
Кадстровый номер:		31:23:0101001:4673	

Схема расположения объекта недвижимого имущества на земельном(ых) участке(ах):



Масштаб 1:	данные отсутствуют
------------	--------------------

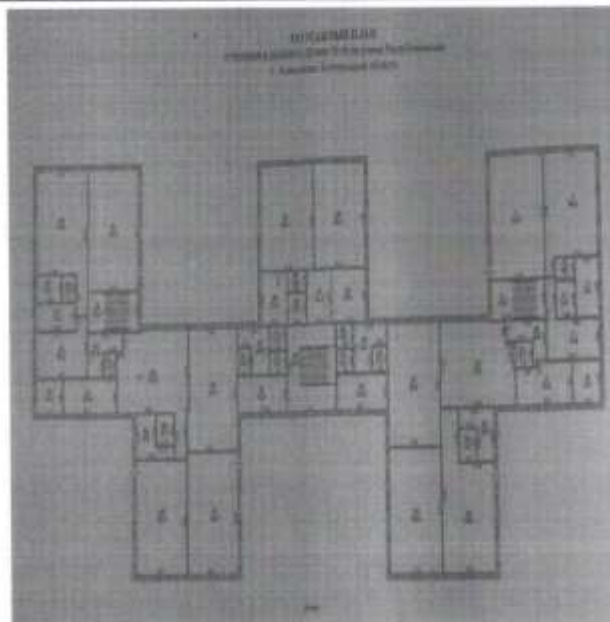
Государственный регистратор		Е.В. Чубаров
<small>(подпись, наименование должности)</small>	<small>(подпись)</small>	<small>(подпись, фамилия)</small>



Выписка из Единого государственного реестра недвижимости об основных характеристиках и зарегистрированных правах на объект недвижимости
Описание местоположения объекта недвижимости

Заголовок			
<small>(наименование объекта недвижимости)</small>			
Лист № <u>5</u> Раздела <u>4</u>	Всего листов раздела <u>4</u> : <u>3</u>	Всего разделов: <u>3</u>	Всего листов выписки: <u>5</u>
22.03.2019			
Кадастровый номер:		31:23:0101001:4673	

Схема расположения объекта недвижимого имущества на земельном(ых) участке(ах):



Масштаб 1: данные отсутствуют

Государственный регистратор

(полное наименование должности)



Е.В. Чубарых

(подпись, фамилия)